




Mezinárodní oblast povodí Labe
Zpráva A
Mapa č. 8: Struktura využití území podle
CORINE Land Cover

Legenda

využívání území podle CORINE Land Cover (reklasifikace podle Hydrologického atlasu Německa, 2003)

-  hustě zastavěné plochy
-  řídké zastavěné plochy
-  plochy bez vegetace nebo s řídkou vegetací
-  orná půda
-  trvalé zemědělské kultury
-  travinná a křovinná vegetace
-  listnaté a smíšené lesy
-  jehličnaté lesy
-  mokřady
-  vnitrozemské vodní plochy / moře

-  mezinárodní oblast povodí
-  státní hranice
-  hranice spolkových zemí / krajů

Zdroj dat

Odborná data:
Kompetentní úřady v Mezinárodní oblasti povodí Labe



Základní data:
This product includes geographical data licensed from European National Mapping Agencies.
© EuroGeographics
- ATKIS(R), DLM1000; Copyright © Bundesamt für Kartographie und Geodäsie, 2003
- využívání území podle CORINE Land Cover (reklasifikace podle Hydrologického atlasu Německa, 2003)
- Mapa Podziału Hydrograficznego Polski
- ZABAGED® Zeměměřický úřad
- Österreich; Bundesamt für Eich- und Vermessungswesen

Realizace:



Mapa č.
8

