




Erläuterung zur Codierung in der Tabelle "Messstellenverzeichnis"

- M_A = erster Monat, für den ein Messwert vorliegt
- M_B = letzter Monat, für den ein Messwert vorliegt
- M_f = Messfrequenz
- Fl.-Km = Flusskilometer
- BP-Nr. = Bezugspegel (Nummer siehe Tabelle D, "Verzeichnis der Bezugspegel")
- Z = Zuständigkeit (Codierung siehe Tabelle unten)

Code	Behörde	Bundesland	Seite
A	StAUN Schwerin	Meck.-Vorpommern	E - 3
B	NLWK Lüneburg	Niedersachsen	E - 4
C	LUA Brandenburg	Brandenburg	E - 2
D	StadtUm Berlin, ITOX	Berlin	E - 1
E	StAU Magdeburg	Sachsen-Anhalt	E - 6
F	StAU Halle		
G	StAU Dessau/Wittenberg		
H	LfUG Dresden	Sachsen	E - 5
J	StUfa Leipzig		
K	StUfa Chemnitz		
L	StUfa Plauen		
M	StUfa Bautzen		
N	UBG Radebeul		
O	TLU Jena	Thüringen	E - 8
P	SUA Suhl/Erfurt		

-  keine Messwerte vorliegend
-  Schwebstoff-Messwerte vorliegend,
Konzentrations-Auswertung durchgeführt
-  Schwebstoff-Messwerte sowie zugehöriger Pegel vorliegend,
Konzentrations- und Fracht-Auswertung durchgeführt

Bestimmungsmethode an allen Messstellen: DIN 38409 H2 - 2

Anhang C - Schwebstoff-Messstellenverzeichnis

BMBF Projekt "Bedeutung der Nebenflüsse für den Feststoffhaushalt der Elbe"

Nebengewässer der Elbe				Messstelle	afS - Messreihe			Lage der Messstelle			BP-Nr.	Z
1.Ordnung	2.Ordnung	3.Ordnung	4.Ordnung		M_A	M_B	M_f	RW	HW	Fl.-Km		
Aland				Schnackenburg	05.1980	07.2000	1 - 13	587824	587824			B
Aland				Wanzer	01.1992	12.1999	5 - 26			4,9		E
Boize				Boizenburg	01.1992	12.2000	4 - 26	591672	591672		1	A
Dahle				Seidewitz	04.1990	12.1993	2 - 6	5700750	4583050	0,3		J
Dahle				Außig Mdg.	01.1994	09.2001	8 - 17	5697700	4583015	3,8		J
Dahle				Schirmenitz				5695660	4582580	6,3		J
Dahle				Cavertitz				5695140	4578900	10,5		J
Dahle				uh. Lampertswalde				5692490	4575530	15,7		J
Dahle				oh. Lampertswalde				5692400	4572350	19		J
Dahle				uh. Dahlen				5692900	4570230	21,4		J
Dahle				o.h.Dahlen				5693500	4569570	23,1		J
Dahle	Luppa			uh. Leisnitz				5692200	4575680	0,2		J
Dodendorfer Sülze				Magdeburg	01.1991	11.2000	1 - 10	577190	577190			E
Döllnitz				Merzdorf						3	2	N
Döllnitz				uh. Borna	03.1990	09.2000	2 - 8	5687230	4583405	7,15		J
Döllnitz				Schmorkau				5686660	4579540	12,4		J
Döllnitz				Thalheim				5683490	4576095	18,3		J
Döllnitz				Wetitz				5679040	4574590	25,4		J
Döllnitz				oh. Mügeln				5678960	4571110	29		J
Döllnitz				Mahlis				5681800	4567680	33,7		J
Döllnitz				uh. Ablass				5678035	4565765	41,25		J
Döllnitz				oh.Ablass				5677360	4565765	43,2		J
Döllnitz	Kemmlitzbach			v.d. Mdg				5678760	4570665	0,1		J
Döllnitz	Saubach			Wermsdorf				5682960	4564980	2,2		J
Ehle				Biederritz	01.1991	10.2000	5 - 14	577986	577986		3	E
Elbe - Havel-Kanal				Kade	01.1992	12.1999	4 - 30			371,0	4	E
Elbe - Havel-Kanal				Schleuse Niegripp						1,0		E
Elbeseiten kanal				Bad Bevensen ESK	01.1980	12.1997	2 - 24	588231	588231			B
Elde				Dömitz	01.1989	11.1999	1 - 27	5890305	5890305		5	A
Este				Emmen				591762	591762			B
Este				Oberhalb Kakenstorf				590601	590601			B
Este				Unterhalb Kakenstorf				590740	590740			B
Gottleuba				Neundorf						8,2	6	N
Gottleuba				Mündung	03.1992	12.1995	3 - 10				6	H
Havel				Toppel	01.1991	12.1999	4 - 26			7,0	7	E
Havel				Toppel				585470	585470			E
Havel				vor Havelberg	01.1996	12.1999	4 - 26	585476	585476		7	C
Havel				Brandenburg	03.1993	12.1999	4 - 47	580876	580876		9	C
Havel				Alt Töplitz	03.1993	12.1999	4 - 48	583440	583440		10	C
Havel				Baumgartenbrück/ oh. Werder	03.1993	12.1999	4 - 26	580322	580322			C
Havel				Templiner See	01.1987	12.1999	4 - 26	580500	580500			C
Havel				Potsdam Humboldtbrücke	01.1976	12.1999	4 - 53	580802	580802		11	C
Havel				Krughorn								D
Havel				oh Kälberwerder								D
Havel				Gr. Fenster								D

Anhang C - Schwebstoff-Messstellenverzeichnis

BMBF Projekt "Bedeutung der Nebenflüsse für den Feststoffhaushalt der Elbe"

Nebengewässer der Elbe				Messstelle	afS - Messreihe			Lage der Messstelle			BP-Nr.	Z
1.Ordnung	2.Ordnung	3.Ordnung	4.Ordnung		M_A	M_B	M_f	RW	HW	Fl.-Km		
Havel				Kl. Wannsee								D
Havel				Grosser Wannsee vor Strandbad								D
Havel	Schlachten see			Südufer Mitte								D
Havel				Grunewaldturm								D
Havel				uh Pichelsee								D
Havel				OH Schleuse Spandau	03.1973	12.1999	7 - 13				12	D
Havel				Höhe Freibad								D
Havel				Konradshöhe								D
Havel				Hennigsdorf	03.1993	12.1999	4 - 46	581070	581070		13	C
Havel	Teltowkanal			Grünauer Brücke	01.1990	12.1997	2 - 39					D
Havel	Teltowkanal			Hfn Rudow	04.1971	11.1999	1 - 14					D
Havel	Teltowkanal			Nathanbrücke, Kohlhasenbrück	04.1971	11.1999	1 - 24				16	D
Havel	Teltowkanal			uh Wredebr.								D
Havel	Teltowkanal			Buschkrugbr.								D
Havel	Teltowkanal			uh Hafen Steglitz								D
Havel	Teltowkanal			E.-Kleine-Brücke, Lichterfelde								D
Havel	Teltowkanal			Schleuse Klein Machnow								D
Havel	Tegeler Fliess			Blankenberg Ch.	05.1991	11.1999	1 - 20				17	D
Havel	Tegeler Fliess			St. Josehp-Steg, Tegel								D
Havel	Tegeler See			Mitte								D
Havel	Nordgraben			Bollesteg, Tegel								D
Havel	Spree			v. Einm. Havel/ Sophienwerder	03.1973	11.1999	1 - 13				19	D
Havel	Spree			Sophienwerder						0,6		D
Havel	Spree			vor Wassererk. Jungfernheide								D
Havel	Spree			oh Einm. Landwehrkan.	03.1973	11.1999	10 - 16					D
Havel	Spree			v. Abzweig Bln.Spandau.								D
Havel	Spree			Jannowitzbrücke								D
Havel	Spree			Rummelsburger See								D
Havel	Spree			Fähre Baumschulenweg	01.1975	10.1999	12 - 51				20	D
Havel	Spree			Dammbrücke	01.1975	10.1999	12 - 33					D
Havel	Spree			Spreetunnel	01.1975	10.1999	12 - 33					D
Havel	Spree			Gr. Müggelsee	0	0	0					D
Havel	Spree			Müggelsee/ Fähre Rahnsdorf	01.1975	10.1999	12 - 33					D
Havel	Spree			Dämmeritzsee	0	0	0					D
Havel	Spree			Neuzitttau	05.1993	10.1999	11 - 41				21	C
Havel	Spree			Spreeau	02.1999	11.1999	3 - 10					C
Havel	Spree			uh. Fürstenwalde	05.1993	11.1999	5 - 19				22	C
Havel	Spree			uh. Demsee	05.1993	11.1999	1 - 22					C
Havel	Spree			Neubrück	05.1993	11.1999	3 - 21					C

Anhang C - Schwebstoff-Messstellenverzeichnis

BMBF Projekt "Bedeutung der Nebenflüsse für den Feststoffhaushalt der Elbe"

Nebengewässer der Elbe				Messstelle	afS - Messreihe			Lage der Messstelle			BP-Nr.	Z
1.Ordnung	2.Ordnung	3.Ordnung	4.Ordnung		M_A	M_B	M_f	RW	HW	Fl.-Km		
Havel	Spree			Rassmannsdorf	05.1993	11.1999	2 - 21					C
Havel	Spree			Beeskow	05.1993	11.1999	4 - 20				23	C
Havel	Spree			Trebatsch	05.1993	11.1999	3 - 20					C
Havel	Spree			Alt Schadow	04.1993	11.1999	3 - 20					C
Havel	Spree			Leibsch	01.1989	11.1999	3 - 21				24	C
Havel	Spree			Hartmannsdorf	01.1989	11.1999	2 - 24				25	C
Havel	Spree			Lübben	01.1989	11.1999	3 - 20				25	C
Havel	Spree			Lübbenau	01.1989	11.1999	3 - 20					C
Havel	Spree			Burg Spreewald	01.1989	11.1999	3 - 22				26	C
Havel	Spree			Fehrow, Eing. Spreewald	01.1989	11.1999	3 - 24					C
Havel	Spree			Saspow, uh. Cottbus	01.1989	11.1999	3 - 24					C
Havel	Spree			Cottbus Sandower Brücke	01.1989	08.1999	10 - 25				27	C
Havel	Spree			uh. Talsp. Bräsinchen	01.1989	08.1999	2 - 22					C
Havel	Spree			uh. Vorsperre Bülow	01.1989	08.1999	3 - 22					C
Havel	Spree			Wilhelmstal uh.	01.1989	11.1999	2 - 22					C
Havel	Spree			Spremb. Süd	11.1989	11.1999	3 - 23				28	C
Havel	Spree			oh Spremberg /Märkische Seenplatte	0	0	0					M
Havel	Spree			Zerre	01.1989	08.1999	13 - 25					C
Havel	Spree			Zerre oh. ESPAG	01.1993	06.2000	7 - 13				266,7	M
Havel	Spree			Bautzen-Weite Bleiche							334,1	N
Havel	Spree			uh. Färbergraben				56 50 250	54 72 000		379,9	M
Havel	Spree			uh. KA Ebersbach				56 53 880	54 69 840		374,6	M
Havel	Spree			uh. Neusalza - Spremb.				56 56 520	54 65 880		366,0	M
Havel	Spree			oh. Sohlander Becken				56 57 420	54 60 640		359,2	M
Havel	Spree			uh. Schirgiswalde				56 60 560	54 60 540		355,4	M
Havel	Spree			Rodewitz				56 64 100	54 61 930		348,1	M
Havel	Spree			oh. Bautzen				56 70 440	54 58 780		334,2	M
Havel	Spree			Bautzen Steinberg				56 72 860	54 59 980		328,9	M
Havel	Spree			Niedergurig				56 76 940	54 63 860		320,9	M
Havel	Spree			Halbendorf				56 85 060	54 69 260		309,1	M
Havel	Spree			Lieske				56 88 560	54 67 400		300,6	M
Havel	Spree			Uhyst				56 92 480	54 66 280		292	M
Havel	Spree			Tzschelln				57 00 600	54 66 420		280	M
Havel	Spree			Spreewitz				57 08 240	54 58 880		268,2	M
Havel	Spree	Hohenzollern kanal		oh Schl. Plötzensee								D
Havel	Spree	Westhafenkanal		oh Mörschbr.								D
Havel	Spree	Panke		Nordhafen Vorbecken								D
Havel	Spree	Panke		Buch, Wiltenbergstr.								D
Havel	Spree	Plötzensee		Freibad								D
Havel	Spree	Landwehrkanal		uh U-Bahn Möckernbr.								D
Havel	Spree	Landwehrkanal		Neuköllner Schk./ oh Lohmühlenbr.								D
Havel	Spree	Landwehrkanal		oh Dovebr.	03.1973	11.1999	1 - 13				30	D

Anhang C - Schwebstoff-Messstellenverzeichnis

BMBF Projekt "Bedeutung der Nebenflüsse für den Feststoffhaushalt der Elbe"

Nebengewässer der Elbe				Messstelle	afS - Messreihe			Lage der Messstelle			BP-Nr.	Z
1.Ordnung	2.Ordnung	3.Ordnung	4.Ordnung		M_A	M_B	M_f	RW	HW	Fl.-Km		
Havel	Spree	Wuhle		Altlandsberger Chaussee								D
Havel	Spree	Wuhle		Lindenstr. Köpenick								D
Havel	Spree	Dahme		Zeuthener See/ Kleinwall								D
Havel	Spree	Dahme		Schmöckwitz Br.								D
Havel	Spree	Dahme		Langer See, Bammelecke								D
Havel	Spree	Dahme		Lange Brücke	01.1975	11.1999	1 - 52					D
Havel	Spree		Krossinsee	Mitte								D
Havel	Spree	Neuenhagner Mühlenfließ		Köp. Str. Kabelwerk								D
Havel	Spree	Fredersdorfer Fließ		Bhf. Rahnsdorf								D
Havel	Spree	Schwarzer Schöps		Jänkendorf						40,2		N
Ilmenau				Stöckte				591865	591865			B
Ilmenau				Rote Schleuse				589835	589835			B
Ilmenau				Fahrenholz				591517	591517			B
Ilmenau				Hohensand				590984	590984			B
Ilmenau				Lüner Rennbahn				590563	590563			B
Ilmenau				Lüneburg, oberhalb Kläranlage				590417	590417			B
Ilmenau				Bienenbüttel				589185	589185			B
Ilmenau				Bruchtorf				588704	588704			B
Ilmenau				Emmendorf				587769	587769			B
Ilmenau				Uelzen, unterhalb Kläranlage				587490	587490			B
Ilmenau				Veerssen				586994	586994			B
Ilmenau	Luhe			Roydorf				591290	591290			B
Ilmenau	Luhe			Thansen				588946	588946			B
Ilmenau	Luhe	Lopau		Bockum				588494	588494			B
Ilmenau	Neetze			Marienau				589770	589770			B
Ilmenau	Neetze			Süttof				590264	590264			B
Ilmenau	Neetze	Strachau		Dahlenburg/ Badeanstalt				589520	589520			B
Ilmenau	Röbbelbach			Havekost, oberhalb Kläranlage neu				588306	588306			B
Ilmenau	Röbbelbach			Höver				588410	588410			B
Ilmenau	Stederau			Niendorf II				586738	586738			B
Ilmenau	Wipperau			Neumühle				587648	587648			B
Ilmenau	Wipperau			Uelzen				587213	587213			B
Ilmenau	Gerdau			Hansen				586997	586997			B
Ilmenau	Gerdau	Hardau		Holdenstedt				586647	586647			B
Ilmenau	Gerdau	Schwiebau		Stadorf				587437	587437			B
Ilmenau	Bienenbüttler Mühlenbach			oberhalb TKV				588602	588602			B

Anhang C - Schwebstoff-Messstellenverzeichnis

BMBF Projekt "Bedeutung der Nebenflüsse für den Feststoffhaushalt der Elbe"

Nebengewässer der Elbe				Messstelle	afS - Messreihe			Lage der Messstelle			BP-Nr.	Z
1.Ordnung	2.Ordnung	3.Ordnung	4.Ordnung		M_A	M_B	M_f	RW	HW	Fl.-Km		
Ilmenau	Bienenbüttler Mühlenbach			unterhalb TKV				588729	588729			B
Ilmenau	Bienenbüttler Mühlenbach			unterhalb Varendorfer Bach				588983	588983			B
Jahna				Hahnefeld				5680660	4584460	13,2	31	J
Jahna				Hof				5679155	4583155	15,5	31	J
Jahna				Jahna				5677460	4582820	17,8		J
Jahna				Ostrau	03.1989	08.2001	5 - 14	5674650	4581270	21		J
Jahna				Mochau				5667340	4583255	31,5		J
Jahna				Grosssteinbach				5665550	4582800	33,8		J
Jahna	Kleine Jahna			Ostrau				5674450	4581240	0,3		J
Jahna	Kleine Jahna (Mühlgraben)			Ostrau				5674670	4581250	0,25		J
Jeetzel				Seerau	01.1996	06.2000	6 - 12	588873	588873			B
Jeetzel				Lüggau	09.1976	11.1997	1 - 25	588548	588548			B
Jeetzel				Lüchow	0	0	0	587128	587128		32	B
Jeetzel				Teplingen	08.1976	06.2000	1 - 24	586416	586416			B
Jeetze				uh. Salzwedel	0	0	0					E
Jeetze				Salzwedel	01.1992	12.1999	4 - 28				33	E
Jeetze	Dumme			Bergen				586202	586202			B
Jeetze	Dumme	Neue Dumme		Luckau				586510	586510			B
Jeetze	Dumme	Neue Dumme		Neue Dumme oberhalb KA Büllitz				586488	586488			B
Jeetze	Alte Jeetzel			Dannenberg				588570	588570			B
Jeetze	Alte Jeetzel			Soven				588143	588143			B
Jeetze	Alte Jeetzel			Weitsche				587714	587714			B
Jeetze	Alte Jeetzel	Landgraben		Bockleben				586281	586281			B
Mittelland kanal				Elbeu	01.1993	12.1999	5 - 27			4,6		E
Mittelland kanal				Buchhorst	01.1992	12.1999	5 - 27			56,1		E
Müglitz				Mündung	02.1992	12.1996	2 - 12					H
Vereinigte Mulde				Dessau	01.1992	12.1999	4 - 27			0,5	34	G
Vereinigte Mulde				Retzau/Priorau	01.1992	12.1999	4 - 26			23,0	25	G
Vereinigte Mulde				Stausee Ablauf	01.1992	12.1999	4 - 26			43,0		G
Vereinigte Mulde				Stausee Zulauf	01.1992	12.1999	4 - 26			51,0	36	G
Vereinigte Mulde				Bad Düben								H
Vereinigte Mulde				Bad Düben	01.1990	12.2000	2 - 15	5717540	4540300	68,1	36	J
Vereinigte Mulde				Gruna	01.1990	12.2000	1 - 21	5710550	4542270	82,5	36	J
Vereinigte Mulde				Eilenburg	01.1990	12.2000	1 - 13	5703230	4544680	95,7	36	J
Vereinigte Mulde				Eilenburg rechts				5703225	4544680	95,7	36	J
Vereinigte Mulde				Canitz	01.1990	10.2000	6 - 21	5696925	4547520	105,4	37	J
Vereinigte Mulde				Wurzen	01.1990	10.2000	7 - 13	5692210	4550300	112,9	37	J
Vereinigte Mulde				Trebsen	01.1990	10.2000	4 - 13	5683960	4553180	123,3	37	J
Vereinigte Mulde				Golzern	01.1990	10.2000	7 - 21	5679650	4554000	129	37	J
Vereinigte Mulde				Grimma	01.1990	10.2000	4 - 12	5678410	4551330	134,5	37	J
Vereinigte Mulde				Kössern	01.1990	10.2000	4 - 13	5672090	4554380	143,3	37	J
Vereinigte Mulde	Zwickauer Mulde			Sermuth	01.1990	10.2000	7 - 13	5669380	4555600	0,5	39	J

Anhang C - Schwebstoff-Messstellenverzeichnis

BMBF Projekt "Bedeutung der Nebenflüsse für den Feststoffhaushalt der Elbe"

Nebengewässer der Elbe				Messstelle	afS - Messreihe			Lage der Messstelle			BP-Nr.	Z
1.Ordnung	2.Ordnung	3.Ordnung	4.Ordnung		M_A	M_B	M_f	RW	HW	Fl.-Km		
Vereinigte Mulde	Zwickauer Mulde			Göhren	03.1994	12.2000	3 - 16					J
Vereinigte Mulde	Zwickauer Mulde			oh. Glauchau	08.1994	12.2000	2 - 13					K
Vereinigte Mulde	Zwickauer Mulde			Schlunzig	01.1995	12.1999	2 - 14			65,0	38	L
Vereinigte Mulde	Zwickauer Mulde			Pöblitz								L
Vereinigte Mulde	Zwickauer Mulde			Cainsdorf								L
Vereinigte Mulde	Zwickauer Mulde			Wiesenburg								L
Vereinigte Mulde	Zwickauer Mulde			Niederschlema								L
Vereinigte Mulde	Zwickauer Mulde			Auerhammer								L
Vereinigte Mulde	Zwickauer Mulde			Blauenthal	01.1995	12.1999	2 - 13					L
Vereinigte Mulde	Zwickauer Mulde			Schönheide	01.1995	12.1999	2 - 14			141,6		L
Vereinigte Mulde	Zwickauer Mulde			Tannenberghal								L
Vereinigte Mulde	Zwickauer Mulde			Rautenkrantz								L
Vereinigte Mulde	Zwickauer Mulde			Schönheide 3	01.1976	12.1991	12					H
Vereinigte Mulde	Zwickauer Mulde			Colditz				5666500	4556390	5,4	38	J
Vereinigte Mulde	Zwickauer Mulde			oh. Colditz				5665000	4556750	7,2	38	J
Vereinigte Mulde	Freiberger Mulde			Erlin	01.1990	10.2000	9 - 21	5669490	4556140	0,3	42	J
Vereinigte Mulde	Freiberger Mulde			Nossen	01.1994	11.2000	2 - 15			46,0	41	K
Vereinigte Mulde	Freiberger Mulde			Obergruna	01.1994	11.2000	1 - 15			54,0		K
Vereinigte Mulde	Freiberger Mulde			Berthelsdorf	01.1994	12.2000	2 - 15			89,5	40	K
Vereinigte Mulde	Freiberger Mulde			Leisnig				5670340	4564960	12	42	J
Vereinigte Mulde	Freiberger Mulde			Töpelin-Westewitz				5667250	4571740	21,5	42	J
Vereinigte Mulde	Freiberger Mulde			uh. Döbeln				5666710	4576850	27,45	41	J
Vereinigte Mulde	Freiberger Mulde			Niederstriegis				5662010	4580010	35,1	41	J
Vereinigte Mulde	Freiberger Mulde			uh. Roßwein				5660605	4581000	37,3	41	J
Vereinigte Mulde	Freiberger Mulde			oh. Roßwein				5659950	4585105	42,75	41	J
Vereinigte Mulde	Freiberger Mulde	Zschopau		Pischwitz	01.1990	10.2000	6 - 13	5666250	4573725	0,35	44	J
Vereinigte Mulde	Freiberger Mulde	Zschopau		Ringethal	01.1993	12.2000	2 - 14					J
Vereinigte Mulde	Freiberger Mulde	Zschopau		Hopfgarten	01.1993	12.2000	2 - 14			75,0	43	K
Vereinigte Mulde	Freiberger Mulde	Zschopau		Limmritz				5664730	4573250	5,8	43	J
Vereinigte Mulde	Freiberger Mulde	Zschopau		Meinsberg				5661300	4571260	10,55	43	J
Vereinigte Mulde	Freiberger Mulde	Zschopau		Waldheim				5660495	4571980	12,1	43	J
Vereinigte Mulde	Freiberger Mulde	Zschopau		oh. Waldheim				5658290	4571700	14,4	43	J
Vereinigte Mulde	Freiberger Mulde	Zschopau / Flöha	Schwarze Pockau	Zöblitz	01.1976	12.1991	12					N
Vereinigte Mulde	Freiberger Mulde	Zschopau / Flöha	Rauschfluß	Rauschenfluß	01.1976	12.1991	12					N
Vereinigte Mulde	Freiberger Mulde	Große Striegis		Niederstriegis				5660835	4580550	0,25		J
Vereinigte Mulde	Freiberger Mulde	Große Striegis		Grunau				5659420	4580725	3,3		J
Vereinigte Mulde	Mühlgraben			Eilenburg				5703240	4543545	1,9		J
Vereinigte Mulde	Mutzschner Wasser			Neichen (alt)				5684200	4553380	0,4		J
Vereinigte Mulde	Mutzschner Wasser			Neichen				5684100	4553810	1,2		J
Vereinigte Mulde	Mutzschner Wasser			Denkwitz				5683020	4557160	5,7		J
Vereinigte Mulde	Mutzschner Wasser			oh. Cannewitz				5682180	4558230	7,4		J
Vereinigte Mulde	Mutzschner Wasser			u.h Mutzschen				5681900	4561180	11,85		J
Vereinigte Mulde	Mutzschner Wasser			oh. Mutzschen				5680820	4562370	12,1		J
Vereinigte Mulde	Mühlbach			Nemt				5690740	4552920	2,5		J
Vereinigte Mulde	Mühlbach			Burkhardtshain				5689500	4555210	5,2		J
Vereinigte Mulde	Mühlbach			Sachsendorf				5687120	4560090	11,25		J

Anhang C - Schwebstoff-Messstellenverzeichnis

BMBF Projekt "Bedeutung der Nebenflüsse für den Feststoffhaushalt der Elbe"

Nebengewässer der Elbe				Messstelle	afS - Messreihe			Lage der Messstelle			BP-Nr.	Z
1.Ordnung	2.Ordnung	3.Ordnung	4.Ordnung		M_A	M_B	M_f	RW	HW	Fl.-Km		
Vereinigte Mulde	Lossa			Mündung uh. KA Thallwitz				5702250	4545730	0,5		J
Vereinigte Mulde	Lossa			uh. Thallwitz				5700240	4547050	2,7		J
Vereinigte Mulde	Lossa			Grosszscheпа				5697960	4553030	10,5		J
Vereinigte Mulde	Lossa			Kleinzscheпа				5698111	4554410	12		J
Vereinigte Mulde	Lossa			uh. Falkenhain				5696485	4560350	18,7		J
Vereinigte Mulde	Lossa			oh.Falkenhain				5695550	4561050	19,95		J
Vereinigte Mulde	Lossa			Börlin				5694530	4564880	26		J
Vereinigte Mulde	Lossa			o.h. Heyda				5694470	4562600	22		J
Vereinigte Mulde	Lober-Leine-Kanal			Löbnitz				5718850	4529520	0,5		J
Vereinigte Mulde	Lober-Leine-Kanal	Lober		Laue(neu)				5714030	4529070	8,4		J
Vereinigte Mulde	Lober-Leine-Kanal	Lober		Laue				5713490	4526720	11,4		J
Vereinigte Mulde	Lober-Leine-Kanal	Lober		uh. Delitzsch				5712605	4522665	16,2		J
Vereinigte Mulde	Lober-Leine-Kanal	Lober		Döbernitz				5708670	4524560	22,8		J
Vereinigte Mulde	Lober-Leine-Kanal	Lober		Zschortau neu				5704140	4525170	26,85		J
Vereinigte Mulde	Lober-Leine-Kanal	Lober		Zschortau, alt				5704730	4524400	27,5		J
Vereinigte Mulde	Lober-Leine-Kanal	Lober		uh. Rackwitz				5700640	4525650	32,1		J
Vereinigte Mulde	Lober-Leine-Kanal	Lober		oh. Rackwitz				5700180	4526310	33,5		J
Vereinigte Mulde	Lober-Leine-Kanal	Leine		Reibitz				5713410	4531430	3,2		J
Vereinigte Mulde	Lober-Leine-Kanal	Leine		Badrina				5711850	4533695	5,8		J
Vereinigte Mulde	Lober-Leine-Kanal	Leine		Lindenhayn				5709625	4534790	8,8		J
Vereinigte Mulde	Lober-Leine-Kanal	Leine		Lehelitz				5704430	4532005	15,4		J
Vereinigte Mulde	Lober-Leine-Kanal	Leine		uh. Krostitz				5703900	4531510	16,1		J
Vereinigte Mulde	Lober-Leine-Kanal	Leine		oh. Krostitz				5702530	4531900	18,2		J
Vereinigte Mulde	Lober-Leine-Kanal	Leine	Schadebach	Mündung				5711710	4533730	0,01		J
Vereinigte Mulde	Schleifbach			Mündung				5718630	4540050	1,1		J
Vereinigte Mulde	Schleifbach			Bad Dueben (B2)				5718980	4540715	2		J
Vereinigte Mulde	Schleifbach			Gleinermuehle				5720500	4543540	5,2		J
Vereinigte Mulde	Schleifbach			Durchwehna				5721160	4545550	5,8		J
Vereinigte Mulde	Schwarzbach			Bad Düben				5717260	4540600	0,2		J
Vereinigte Mulde	Schwarzbach			oh. Bad Düben				5717400	4541495	1,3		J
Vereinigte Mulde	Schwarzbach			Görschlitз				5715660	4545200	5,75		J
Vereinigte Mulde	Schwarzbach			Battaune				5710840	4550470	14,25		J
Nuthe				Walternienburg	01.1993	12.1999	3 - 13				45	G
Ohre				Rogätz	01.1989	11.2000	3 - 24	577958	577958		46	E
Ohre				uh. Wolmirstedt	01.1993	12.1999	5 - 26			13,9	46	E
Ohre				Satuelle	01.1992	12.1999	5 - 26			38,9	47	E
Saale				Groß Rosenberg	01.1992	12.1999	5 - 26			9,6	48	E
Saale				Nienburg	01.1992	12.1999	5 - 26			27,5	48	F
Saale				Wettin	01.1992	12.1999	5 - 26			71,2		F
Saale				Halle Trotha	01.1992	12.1999	5 - 26			88,5	49	F
Saale				Planena	01.1992	12.1999	5 - 26			104,5		F
Saale				Meuschau	01.1992	12.1999	5 - 26			113,8		F
Saale				Bad Dürrenberg	01.1992	12.1999	5 - 26			126,5		F
Saale				Naumburg	01.1992	12.1999	4 - 25			158,1	50	F
Saale				Bad Kösen	01.1992	12.1999	4 - 25			172,9		F
Saale				Camburg-Stöben	01.1999	12.1999	4 - 21	5659730	5659730	187,0	51	N

Anhang C - Schwebstoff-Messstellenverzeichnis

BMBF Projekt "Bedeutung der Nebenflüsse für den Feststoffhaushalt der Elbe"

Nebengewässer der Elbe				Messstelle	afS - Messreihe			Lage der Messstelle			BP-Nr.	Z
1.Ordnung	2.Ordnung	3.Ordnung	4.Ordnung		M_A	M_B	M_f	RW	HW	Fl.-Km		
Saale				Jena uh	01.1999	12.1999	2 - 15	5648950	5648950	204,0		O
Saale				Rothenstein	01.1999	12.1999	2 - 15	5634760	5634760	217,0		O
Saale				Uhlstädt	01.1999	12.1999	2 - 15	5622540	5622540	237,0		O
Saale				Rudolstadt	01.1999	12.1999	2 - 15	5620350	5620350	258,0	52	O
Saale				Eichicht	01.1999	12.1999	2 - 15	5609000	5609000	281,0	53	O
Saale				Ziegenrück	01.1999	12.1999	2 - 15	5608500	5608500	301,0		O
Saale				Harra	01.1999	12.1999	2 - 15	5587275	5587275	354,0		O
Saale				Blankenstein	01.1999	12.1999	2 - 15	5585280	5585280	357,0	54	O
Saale				Hirschberg	01.1999	12.1999	2 - 15	5585060	5585060	367,0		O
Saale	Wipper			Aderstedt	01.1992	12.1999	5 - 26			0,5	55	G
Saale	Weißer Elster			Ammendorf	01.1992	12.1999	4 - 28			0,5	56	F
Saale	Weißer Elster			Schkeuditz	01.1990	09.2001	10 - 17	5694925	4515585	24,4		J
Saale	Weißer Elster			Großzschocher	01.1990	10.2000	10 - 17	5685260	4523805	44,05	59	J
Saale	Weißer Elster			Krossen	01.1999	12.1999	2 - 16			93,0		O
Saale	Weißer Elster			Gera - Langenberg	01.1999	12.1999	4 - 21	5643875	5643875	116,0	57	O
Saale	Weißer Elster			Wünschendorf	01.1999	12.1999	2 - 16	5628500	5628500	129,5		O
Saale	Weißer Elster			Greiz uh	01.1999	12.1999	2 - 16	5616750	5616750	169,0	58	O
Saale	Weißer Elster			Greiz oh	01.1999	12.1999	2 - 16			172,0	58	O
Saale	Weißer Elster			uh Elsterberg								L
Saale	Weißer Elster			oh Elsterberg								L
Saale	Weißer Elster			uh. Lochbauernmühle	01.1995	12.1997	2 - 12			180,0		L
Saale	Weißer Elster			uh Plauen	01.1998	12.1999	2 - 12			188,5		L
Saale	Weißer Elster			Pegel Strassberg								L
Saale	Weißer Elster			Pegel Magwitz								L
Saale	Weißer Elster			Adlermühle								L
Saale	Weißer Elster			uh Adorf								L
Saale	Weißer Elster			oh. Adorf								L
Saale	Weißer Elster			Bad Elster	01.1995	12.1999	2 - 14			224,5		L
Saale	Weißer Elster			Lützschena				5694210	4519100	29,7		J
Saale	Weißer Elster			Auensee				5693025	4522525	34,2		J
Saale	Weißer Elster			Palmengartensteg				5688885	4524330	39,6		J
Saale	Weißer Elster			Knauthain				5682300	4522490	48,9	59	J
Saale	Weißer Elster			Knautnaundorf				5679580	4519550	53,4	59	J
Saale	Weißer Elster			Zitzschen				5676350	4519230	57	59	J
Saale	Weißer Elster			Kleindalzig				5675080	4520510	59	59	J
Saale	Weißer Elster			Pegau				5669730	4518240	66,7		J
Saale	Weißer Elster	Pleiße		Markkleeberg	01.1990	10.2000	10 - 22	5656360	5656360		60	J
Saale	Weißer Elster	Pleiße		Windischleuba	01.1999	12.1999	2 - 16	5649850	5649850			O
Saale	Weißer Elster	Pleiße		Münsa				5640810	5640810			O
Saale	Weißer Elster	Pleiße		Gössnitz				5682050	4526690	6		O
Saale	Weißer Elster	Pleiße		Böhlen				5675330	4527135	13,05	60	J
Saale	Weißer Elster	Pleiße		Neumühle				5673860	4528065	14,9	60	J
Saale	Weißer Elster	Pleiße		Ablauf TS Roetha				5673140	4528820			J
Saale	Weißer Elster	Pleiße		Zulauf TS Roetha				5671800	4528750			J
Saale	Weißer Elster	Pleiße		Lobstädt				5667000	4531300	25		J
Saale	Weißer Elster	Pleiße		Regis				5662700	4530535	30,6		J
Saale	Weißer Elster	Pleiße	Rauda	Mündung	01.1999	12.1999	2 - 17	5648300	5648300			O

Anhang C - Schwebstoff-Messstellenverzeichnis

BMBF Projekt "Bedeutung der Nebenflüsse für den Feststoffhaushalt der Elbe"

Nebengewässer der Elbe				Messstelle	afS - Messreihe			Lage der Messstelle			BP-Nr.	Z
1.Ordnung	2.Ordnung	3.Ordnung	4.Ordnung		M_A	M_B	M_f	RW	HW	Fl.-Km		
Saale	Weißer Elster	Pleißer	Weida	Mündung	01.1999	12.1999	2 - 17	5628800	5628800			O
Saale	Weißer Elster	Pleißer	Weida	Läwitz				5610550	5610550			O
Saale	Weißer Elster	Pleißer	Göltzsch	Mylau						9,5		N
Saale	Weißer Elster	Pleißer	Mühlpleißer	uh. Kraftwerk				5685220	4526440	1,1		J
Saale	Weißer Elster	Pleißer	Wyhra	uh. Großzössen				5668720	4531450	0,7		J
Saale	Weißer Elster	Pleißer	Wyhra	Großzössen (alt)				5669050	4531950	1,7		J
Saale	Weißer Elster	Pleißer	Wyhra	uh. Borna				5666350	4533150	5		J
Saale	Weißer Elster	Pleißer	Wyhra	Borna				5665635	4534610	6,7		J
Saale	Weißer Elster	Pleißer	Wyhra	Zedtlitz				5663190	4535950	9,5		J
Saale	Weißer Elster	Pleißer	Wyhra	uh. Frohburg				5658320	4538840	18,6		J
Saale	Weißer Elster	Pleißer	Wyhra	Streitwald				5656900	4540080	21,8		J
Saale	Weißer Elster	Pleißer	Wyhra	TS Schömbach				5651120	4539960	32,6		J
Saale	Weißer Elster	Pleißer	Goesel	Poetzschau				5674800	4534020	6,8		J
Saale	Weißer Elster	Pleißer	Gösel	Oelzschau				5675760	4536730	10,3		J
Saale	Weißer Elster	Pleißer	Neue Gösel	Alte F 95				5674170	4532050	4,5		J
Saale	Weißer Elster	Pleißer	Neue Gösel	Rötha				5674610	4528370	0,55		J
Saale	Weißer Elster	Profener Elstermühlgraben		Kleindalzig				5674780	4520450	0,3		J
Saale	Weißer Elster	Profener Elstermühlgraben		Elstertrebnitz				5667200	4516330	13,4		J
Saale	Weißer Elster	Schnauder		Audigast/Mdg.				5670840	4520090	0,85		J
Saale	Weißer Elster	Schnauder		Großstolpen				5667600	4522560	6,6		J
Saale	Weißer Elster	Schnauder		Drosskau				5666490	4522975	7,8		J
Saale	Weißer Elster	Schnauder		Ramsdorf				5661340	4526595	15,3		J
Saale	Weißer Elster	Schnauder	Schwennigke	B 176, Mdg.				5670370	4519300	0,1		J
Saale	Weißer Elster	Parthe		Herloßsohnstraße				5691450	4525075	1,45		J
Saale	Weißer Elster	Parthe		Zoo				5690450	4525970	2,95		J
Saale	Weißer Elster	Parthe		Thekla				5692860	4528900	7,4		J
Saale	Weißer Elster	Parthe		Plaußig				5695245	4531850	11,9		J
Saale	Weißer Elster	Parthe		Plöszitz				5693720	4536000	18,5		J
Saale	Weißer Elster	Parthe		Beucha				5687750	4539040	28,8		J
Saale	Weißer Elster	Parthe		Erdmannshain				5683950	4540415	33,1		J
Saale	Weißer Elster	Parthe		Lindhardt				5680260	4541160	37,3		J
Saale	Weißer Elster	Parthe		Grethen				5678010	4546170	43,3		J
Saale	Weißer Elster	Parthe		Großbardau				5674670	4548750	48,5		J
Saale	Weißer Elster	Parthe		Glaster				5669010	4549130	55,5		J
Saale	Weißer Elster	Parthe	Threne	Zweenfurth				5688830	4538140	0,5		J
Saale	Weißer Elster	Parthe	Todgraben	Beucha				5687730	4540200	0,35		J
Saale	Weißer Elster	Parthe	Gladegraben	Großsteinberg				5679620	4544380	3,4		J
Saale	Weißer Elster	Parthe	Gladegraben	Mündung				5681240	4541430	0,2		J
Saale	Weißer Elster	Neue Luppe		Schkeuditz				5693500	4515285	3,2		J
Saale	Weißer Elster	Neue Luppe		Lützschena				5694030	4518890	7,2		J
Saale	Weißer Elster	Neue Luppe		Gustav-Esche-Straße				5692560	4521960	10,7		J
Saale	Weißer Elster	Neue Luppe	Alte Luppe	Schlobachshof				5693075	4518020	1,4		J
Saale	Weißer Elster	Neue Luppe	Alte Luppe	Mündung in die Neue Luppe				5693210	4516905	0,07		J
Saale	Weißer Elster	Neue Luppe	Zschampert	Lausen				5685460	4518060	8,6		J

Anhang C - Schwebstoff-Messstellenverzeichnis

BMBF Projekt "Bedeutung der Nebenflüsse für den Feststoffhaushalt der Elbe"

Nebengewässer der Elbe				Messstelle	afS - Messreihe			Lage der Messstelle			BP-Nr.	Z
1.Ordnung	2.Ordnung	3.Ordnung	4.Ordnung		M_A	M_B	M_f	RW	HW	Fl.-Km		
Saale	Weißer Elster	Neue Luppe	Zschampert	oh. Miltitz				5687340	4518160	7,5		J
Saale	Weißer Elster	Neue Luppe	Zschampert	uh. Miltitz				5688950	4518190	4,8		J
Saale	Weißer Elster	Neue Luppe	Zschampert	Domholz v.d.Mdg.				5693020	4517080	0,1		J
Saale	Weißer Elster	Karl-Heine-Kanal		Saalfelder Bruecke				5688380	4522450	1,7		J
Saale	Weißer Elster	Karl-Heine-Kanal		Engertbruecke				5688420	4522670	1,5		J
Saale	Weißer Elster	Karl-Heine-Kanal		Giesserbruecke				5688560	4522820	1,3		J
Saale	Weißer Elster	Karl-Heine-Kanal		Luetzener Strasse				5688200	4521800	1,05		J
Saale	Weißer Elster	Karl-Heine-Kanal		Albertbruecke				5688450	4523110	0,9		J
Saale	Weißer Elster	Karl-Heine-Kanal		Weißenfesler Brücke				5688360	4523160	0,8		J
Saale	Weißer Elster	Karl-Heine-Kanal		Zschochersche Strasse				5688190	4523540	0,35		J
Saale	Weißer Elster	Karl-Heine-Kanal		E.-Zeigner-Allee				5688160	4523710	0,2		J
Saale	Weißer Elster	Karl-Heine-Kanal		Nonnenbruecke				5688090	4523830	0,05		J
Saale	Unstrut			Freyburg	01.1992	12.1999	4 - 28			5,0	61	F
Saale	Unstrut			Oldisleben	01.1999	12.1999	3 - 10	5686020	5686020	76,6	62	O
Saale	Unstrut			Straussfurt	01.1999	12.1999	4 - 20	5669080	5669080	108,0		O
Saale	Unstrut			Schwerstedt	01.1999	12.1999	3 - 10	5666480	5666480	112,0		O
Saale	Unstrut			Bollstedt	01.1999	12.1999	3 - 10	5674700	5674700	147,0	63	O
Saale	Unstrut	Helme		Kalbsrieth	01.1999	12.1999	3 - 10	5690480	5690480			O
Saale	Unstrut	Helme		Aumühle				5702100	5702100			O
Saale	Unstrut	Wipper		Hachelbich	11.1998	10.1999	26	5690810	5690810		64	O
Saale	Unstrut	Helbe		Wasserthaleben	01.1999	12.1999	3 - 12	5680760	5680760			O
Saale	Unstrut	Gera		Mündung	01.1999	12.1999	2 - 11	5665960	5665960			O
Saale	Unstrut	Gera		Möbisburg	01.1999	12.1999	2 - 11	5643890	5643890			O
Saale	Unstrut	Gera		Marienthal	01.1999	12.1999	2 - 11	5643340	5643340			O
Saale	Unstrut	Gera	Apfelstädt	Mündung	01.1999	12.1999	2 - 12	5643360	5643360			O
Saale	Unstrut	Gera	Wipfra	Eischleben	01.1999	12.1999	2 - 11	5639650	5639650			O
Saale	Ilm			Niedertrebra	01.1999	12.1999	4 - 20	5659720	5659720		66	O
Saale	Ilm			Mellingen	01.1999	12.1999	2 - 12	5645140	5645140		65	O
Saale	Ilm			Kromsdorf	01.1999	12.1999	1 - 11	5652020	5652020			O
Saale	Ilm			Stadtilm uh	01.1999	12.1999	2 - 11	5628380	5628380			O
Saale	Orla			Mündung	01.1999	12.1999	2 - 15	5626150	5626150			O
Saale	Schwarza			Mündung	01.1999	12.1999	2 - 16	5617740	5617740			O
Saale	Schwarza			uh Lichtemündung /Blechhammer								P
Saale	Schwarza			uh Obstfelder Mühle								P
Saale	Schwarza			uh Glashütte Mellenbach								P
Saale	Schwarza			uh Meuselbachmündung								P
Saale	Schwarza			uh Katzhütte								P
Saale	Schwarza			oh Katzhütte								P
Saale	Schwarza			uh Massemündung								P
Saale	Schwarza			Blechhammer				5610210	5610210			O
Saale	Schwarza			oh Goldisthal								P
Saale	Schwarza			uh Scheibe Alsbach								P
Saale	Schwarza			oh Scheibe Alsbach								P
Saale	Schwarza	Schlagebach		Mündung								P
Saale	Schwarza	Schlagebach		oh Meura								P
Saale	Schwarza	Deesbach		Mündung								P

Anhang C - Schwebstoff-Messstellenverzeichnis

BMBF Projekt "Bedeutung der Nebenflüsse für den Feststoffhaushalt der Elbe"

Nebengewässer der Elbe				Messstelle	afS - Messreihe			Lage der Messstelle			BP-Nr.	Z
1.Ordnung	2.Ordnung	3.Ordnung	4.Ordnung		M_A	M_B	M_f	RW	HW	Fl.-Km		
Saale	Schwarza	Breitenbach		uh Grossbreitenbach								P
Saale	Schwarza	Breitenbach		Mündung								P
Saale	Schwarza	Ölze		uh Grossbreitenbach								P
Saale	Schwarza	Ölze		Mündung								P
Saale	Schwarza	Katze		oh Katzhütte								P
Saale	Schwarza	Katze	Ascherbach	uh KA Neuhaus								P
Saale	Schwarza	Mittelbach		oh Katzhütte								P
Saale	Schwarza	Hölle		oh Katzhütte								P
Saale	Schwarza	Meuselbach		Mündung								P
Saale	Schwarza	Grundstal		Mündung								P
Saale	Schwarza	Lichte		uh Lichte								P
Saale	Schwarza	Lichte		oh Leibis								P
Saale	Schwarza	Lichte		oh Unterweissbach								P
Saale	Schwarza	Lichte		Mündung								P
Saale	Schwarza	Lichte	Kleine Lichte									P
Saale	Schwarza	Masse		Mündung								P
Saale	Loquitz			Mündung	01.1999	12.1999	1 - 15	5608700	5608700		67	O
Saale	Loquitz	Gebersbach		uh Gebersdorf								P
Saale	Loquitz	Gebersbach		oh Gebersdorf								P
Saale	Loquitz	Piesau		Mündung								P
Saale	Selbitz			Mündung	01.1999	12.1999	2 - 14	5585100	5585100			O
Saale	Bode			Neugattersleben	01.1989	12.2000	2 - 27			7,0		E
Saale	Bode			Staßfurt	01.1991	12.2000	2 - 27			16,0	68	E
Saale	Bode			Hadmersleben	03.1992	12.2000	2 - 27			46,9	69	E
Saale	Bode			Treseburg	03.1991	12.2000	1 - 27			105,0		E
Saale	Bode	Holtemme		Nienhagen	01.1989	12.2000	2 - 26				70	E
Saale	Fuhne	Strengbach		oberhalb Wiedemar				5702890	4514150	2,8		J
Saale	Bode	Selke		Hedersleben	06.1991	12.2000	3 - 27				71	E
Schwarze Elster				Gorsdorf	01.1993	12.1998	11 - 25			3,8	72	G
Schwarze Elster				Löben	01.1989	07.1996	3 - 25			21,6	72	C
Schwarze Elster				Arnsnesta	02.1997	12.1999	2 - 19			28,5		C
Schwarze Elster				Herzberg	01.1989	12.1999	2 - 25			36,8		C
Schwarze Elster				Bad Liebenwerda	01.1989	12.1999	4 - 25			59,6	73	C
Schwarze Elster				Saathain	01.1989	12.1999	2 - 24			67,9		C
Schwarze Elster				Elsterwerda	01.1989	12.1999	2 - 25			72,2		C
Schwarze Elster				Plessa	05.1993	07.1994	4			80,0		C
Schwarze Elster				Lauchhammer	01.1989	12.1999	10 - 25			90,0	74	C
Schwarze Elster				Ruhland uh. Pössnitz- mündung	01.1989	12.1999	10 - 25			97		C
Schwarze Elster				Schwarzheide oh.	01.1989	12.1999	10 - 24			98,2		C
Schwarze Elster				Biehlen	08.1994	12.1999	1 - 22			103,0	75	C
Schwarze Elster				Senftenberg	01.1989	12.1999	9 - 25			108,6	75	C
Schwarze Elster				Klein Koschen oh Sfb. See	01.1989	12.1999	2 - 19			112,7		C
Schwarze Elster				Tätzschwitz	02.1993	12.1999	2 - 21			116,5		C
Schwarze Elster				oh Senftenberger See/ Tagebaurestseen								M

Anhang C - Schwebstoff-Messstellenverzeichnis

BMBF Projekt "Bedeutung der Nebenflüsse für den Feststoffhaushalt der Elbe"

Nebengewässer der Elbe				Messstelle	afS - Messreihe			Lage der Messstelle			BP-Nr.	Z
1.Ordnung	2.Ordnung	3.Ordnung	4.Ordnung		M_A	M_B	M_f	RW	HW	Fl.-Km		
Seege				Meetschow	03.1985	06.2000	2 - 12	588078	588078			B
Seege				Nienwalde	05.1980	10.1997	2 - 12	587575	587575			B
Seeve				Hörsten				591994	591994			B
Seeve				Jehrden				591838	591838			B
Seeve				Jesteburg				590948	590948			B
Seeve				unterhalb Ashauser				592147	592147			B
Seeve	Schmale Aue			Marxen				590910	590910			B
Solkanal				Schönebeck	01.1991	12.1999	1 - 7	5766850	5766850			E
Stepenitz				Wittenberge	03.1985	11.1988	1 - 14	5873620	5873620		76	C
Sude				Sückau	08.1993	11.1997	1 - 6	591039	591039		77	B
Sude				Bandekow	01.1989	12.2000	4 - 26	5912580	5912580		77	A
Sude	Krainke			Besitz	10.1993	11.1997	2 - 24	591154	591154			B
Sude	Krainke			Kaarßen	08.1993	03.1998	2 - 6	589584	589584			B
Sude	Rögnitz			Rosien	08.1993	11.1997	2 - 6	590810	590810			B
Tanger				Tangermünde	01.1991	12.2000	3 - 15	5821680	5821680		78	E
Triebisch				Mündung	04.1991	12.1996	2 - 11					H
Weinske				Domnitzsch	03.1995	09.2001	4 - 13	5723500	4563465	0,6		J
Weinske				Torgau				5712780	4569350	20,6		J
Weinske				Melpitz Mdg.				5711110	4565010	26,3		J
Weinske				Klitzschen				5709570	4562960	29,3		J
Weinske				Audenhain				5706120	4557260	36,75		J
Weinske				Schöna				5704300	4556170	39,25		J
Weinske				uh. Audenhain				5709550	4561800	29,8		J
Weinske	Heidebach			Klitzschen,Mdg.				5709280	4562680	0,4		J
Weinske	Rote Furt			Obernauendorf				5712350	4565930	0,85		J
Weinske	Munagraben			Mdg. in Audenhain				5706180	4557240	0,05		J
Weinske	Munagraben			Strelln				5705470	4554950	2,7		J
Weisseritz				Mündung	03.1992	12.1996	2 - 13					H
Wesenitz				Mündung	04.1992	12.1996	2 - 13				82	H
Wesenitz				z.B uh Grosshartau	02.1994	06.2000	4 - 12	56 62 080	54 36 650	34,8	82	M
Wesenitz				oh. Ringenhain				56 60 250	54 53 575	65		M
Wesenitz				oh. Lederfabrik Neukirch				56 62 630	54 50 330	58,3		M
Wesenitz				Putzkau				56 63 420	54 45 700	52,6		M
Wesenitz				uh. Bischofswerda				56 65 100	54 41 360	43,7		M
Wesenitz				oh. Großharthau				56 63 820	54 37 580	38,3		M
nicht zugeordnet			Elster-Saale-Kanal	Hafen								J
nicht zugeordnet			Elster-Saale-Kanal	Burghausen								J
nicht zugeordnet			Elster-Saale-Kanal	Doelzig								J
nicht zugeordnet			Weisse E.(Elsterflutbett)	Klingerbruecke								J
nicht zugeordnet			W. Elster(Elsterbecken)	Zeppelinbruecke								J
nicht zugeordnet			W. Elster(Elsterbecken)	Landauer Brücke								J
nicht zugeordnet			Eula	oh. Geithain								J
nicht zugeordnet			Eula	uh. Geithain								J
nicht zugeordnet			Eula	Prießnitz								J
nicht zugeordnet			Kleine Eula	Elbisbach								J
nicht zugeordnet			Eula	Flößberg								J
nicht zugeordnet			Eula	oh. Beucha								J

Anhang C - Schwebstoff-Messstellenverzeichnis

BMBF Projekt "Bedeutung der Nebenflüsse für den Feststoffhaushalt der Elbe"

Nebengewässer der Elbe				Messstelle	afS - Messreihe			Lage der Messstelle			BP-Nr.	Z
1.Ordnung	2.Ordnung	3.Ordnung	4.Ordnung		M_A	M_B	M_f	RW	HW	Fl.-Km		
nicht zugeordnet			Eula	Kitzscher								J
nicht zugeordnet			Eula	Dittmannsdorf								J
nicht zugeordnet			Eula	Kesselshain								J
nicht zugeordnet			Eula	Haubitz								J
nicht zugeordnet			Goldener Born	Mdg.								J
nicht zugeordnet			Gruene-Muehle-Bach	oh. Drainageeintg.								J
nicht zugeordnet			Gruene-Muehle-Bach	uh.Drainageeintg.								J
nicht zugeordnet			Gruene-Muehle-Bach	Drainageschacht								J
nicht zugeordnet			Gruene-Muehle-Bach	Muendg. in Weinske								J
nicht zugeordnet			Gottschalke	uh.KA Machern								J
nicht zugeordnet			Landgraben	Muendung								J
nicht zugeordnet			Oestliche Rietzschke	Stoetteritz								J
nicht zugeordnet			östliche Rietzschke	Zweinaundorf								J
nicht zugeordnet			Noerdliche Rietzschke	Wiederitzsch B 184								J
nicht zugeordnet			Nördliche Rietzschke	Wiederitzsch Bahnhof								J
nicht zugeordnet			Hammerbach	Tornau, B2								J
nicht zugeordnet			Hammerbach	Bad Dueben								J
nicht zugeordnet			Weiße Elster	Oberthau								J
nicht zugeordnet			Muehlbach	Waeldgen								J
nicht zugeordnet			Elbgraben	Grosstreben								J
nicht zugeordnet			Scheibelgraben	Beilrode								J
nicht zugeordnet			Leubabach	Langenleuba-Niederhain								J
nicht zugeordnet			Schnauder	Ruppertsdorf								J
nicht zugeordnet			Wyhra	Langenleuba-Niederhain								J
nicht zugeordnet			Ettelsbach	Colditzer Forst								J
nicht zugeordnet			Steingrundbach	Mdg. In Eula								J
nicht zugeordnet			Renne	uh. Markranstädt								J
nicht zugeordnet			"Der Bach"	uh. Kleinlehna								J
nicht zugeordnet			Heidebach	oh. Schildau								J