


Flussgebietseinheit Elbe A - Bericht Karte 9: Einschätzung der Zielerreichung der Oberflächenwasserkörper

Legende

bedeutende Fließgewässer

 Zielerreichung wahrscheinlich


 Zielerreichung unklar


 Zielerreichung unwahrscheinlich

bedeutende Seen, Übergangsgewässer, Küstengewässer

 Zielerreichung wahrscheinlich

 Zielerreichung unklar


 Zielerreichung unwahrscheinlich

 Flussgebietseinheit

 Küstenlinien

 Staatsgrenzen

 Ländergrenzen / Bezirke

 Städte > 90.000 Einwohner



Datenquellen

Fachdaten:
Zuständige Behörden in der Flussgebietseinheit Elbe



Basisdaten:
- This product includes geographical data licensed from European National Mapping Agencies.
© EuroGeographics
- ATKIS(R), DLM1000; Copyright © Bundesamt für Kartographie und Geodäsie, 2003
- Mapa Podziału Hydrograficznego Polski
- ZABAGED® Zeměměřický úřad
- Österreich; Bundesamt für Eich- und Vermessungswesen

Realisierung:

